

## “CAMMINO PER LEUCA” o Leucadense

a piedi, per 140 km da Brindisi, per Lecce, sino a S. Maria di Leuca de finibus-terrae



Madonna del Casale - Brindisi



Lecce - Santa Croce

Indescrivibile la suggestione da punta Mèliso di S. Maria di Leuca! Lo sguardo si libra a volo di gabbiano dal canale d'Otranto fin sui mari Jonio e Mediterraneo; la silhouette svettante del candido faro, l'estrema punta Ristola carpiscono con miti e leggende...poi l'assordante, silente richiamo della Basilica giubilare Santuario de finibus terrae e della celeste Signora che vi alberga: la Madonna dell'Annunciata. Qui termina il "Cammino per Leuca" o Leucadense, un lungo, invisibile filo di collegamento costellato da espressioni artistiche dedicate a Maria. Qui, dopo 140 chilometri, dalla Madonna del Casale di Brindisi, attraverso 24 comuni ci si incanta dinnanzi all'autentico, vero finis terrae immersi, durante l'itinerario, in una salentinità sempre più Incalzante.

Da Canterbury per Roma, da Benevento a Monte S. Angelo garganico, quindi per Brindisi e Lecce, l'Asse Viario del Pellegrino è stato da noi completato e riproposto, nel III millennio, con questo che è il tratto salentino terminale della Serra mediana di Capo Japigio: l'antico percorso dello spirito, punto unico di convergenza delle vie Francigene del Sud. Qui i pellegrini, depositate le pietre che trasportavano durante il viaggio, quali peso dei loro peccati, ai piedi della settecentesca Erma Antica, da noi ritrovata e fatta ricollocare nel suo sito originale, giungevano coralmemente, stanchi ma appagati sino a quello che ci è stato tramandato quale primo santuario Mariano del mondo occidentale, cristianizzato da S. Pietro nell'anno 43 d.C. Molti pellegrini, dopo la sosta e sotto la protezione della miracolosa Madonna di Leuca effigiata da Giacomo Palma allievo del Tiziano, affrontavano la perigliosa navigazione per la Terrasanta.

Poi, sempre da qui, da finis terrae, l'inizio del ritorno a casa.

**Appuntamenti e Tappe:** rientri nel tardo pomeriggio. Possibilità di rientro in pullman al punto di partenza della tappa stessa. Per tutte le tappe: Colazione al sacco, acqua, scarpette comode, gommate.

**1° tappa: Martedì 30 Aprile 2013:** Raduno ore 9,30. Madonna del Casale di Brindisi (traghetto1€). Cattedrale, S.Giovanni al Sepolcro di Brindisi, Valesium. Arrivo a Torchiarolo. Km 27 c.a.


**2° tappa: Mercoledì 1 Maggio 2013:** Raduno ore 9,30. Madonna dell'Assunta di Torchiarolo. S. Maria a Cerrate, S.Maria d'Aurio di Surbo, convento degli Olivetani. Arrivo a S. Maria della Porta di Lecce- km.22 c.a.

**3° tappa: Giovedì 2 Maggio 2013:** Raduno ore 9,30. Piazza Duomo di Lecce, convento dei Domenicani di Cavallino, Madonna della Neve e menhir di Galugnano (S. Donato), Madonna degli Angeli di Sternatia, S. Stefano e Maria SS. Assunta di Soletto. Km 26 c.a.

**4° tappa: Venerdì 3 Maggio 2013:** Raduno in piazza San Pietro di Galatina ore 9,30. S. Caterina di Alessandria, ipogeo di S. Anna, Madonna dell'Assunta con ipogeo dedicato alla Madonna del Riposo di Sogliano, Madonna delle Grazie ed ipogeo di S. Giovanni di Cutrofiano, cimitero di Supersano. Km. 26 c.a.

**5° tappa: Sabato 4 Maggio 2013:** Raduno ore 9,30. Grotta rupestre Madonna di Coelima di Supersano, Madonna della Serra e Natività della Beata Maria Vergine di Ruffano, S. Angelo e serra dei peccatori di Specchia, chiesa del Crocefisso e Madonna della Scala di Alessano. Arrivo ad Alessano. Km. 22 c.a.

**6° ed ultima tappa: Domenica 5 Maggio 2013: QUINTA GIORNATA NAZIONALE CAMMINI FRANCIGENI.** Raduno ore 9,30 in piazza Don Tonino Bello e Madonna del Riposo di Alessano, S.Marina e Madonna Addolorata di Ruggiano, S.Maria del Belvedere (Leuca Piccola), S. Pietro in Giuliano, S. Giovanni delle 100 Pietre di Patù. Sosta Erma Antica (simbolo del Cammino per Leuca) e rito delle pietre, ore 15,30 c.a. Arrivo al Santuario di S. Maria di Leuca de Finibus-terrae. Km 18. Possibilità di rientro in pullman ad Alessano e Lecce.




Madonna di Coelima

### All together

From Brindisi, going the ancient way of forgiveness, the soaring Punta Meliso outstretching in the Mediterranean, Capo Japigio, the first European shrine in the cult of the Virgin (43A.D.) And, opposite, the picturesque lighthouse will be reached. Since 1990 the miraculous leuca shrine has boasted the title of "Basilica Minore", granted by Pope Giovanni Paolo II and the Jubilee Church for the presence of indulgences. Archaeological and cult evidence can be admired during the journey, through 23 towns, along the median axis of Salento where different ethnic groups contribute to the peculiar history of the place; more and more scenic views of the landscape that we have rediscovered and advertised.



Madonna della Neve - Galugnano -



S. Marina di Ruggiano



Santuario de Finibus Terrae

Brindisi

San Pietro Vernotico

Torchiarolo

Squinzano

Surbo

Lecce

Cavallino

San Donato

Sternatia

Zollino

Soletto

Galatina

Cutrofiano

Sogliano

Supersano

Ruffano

Specchia

Alessano

Salve

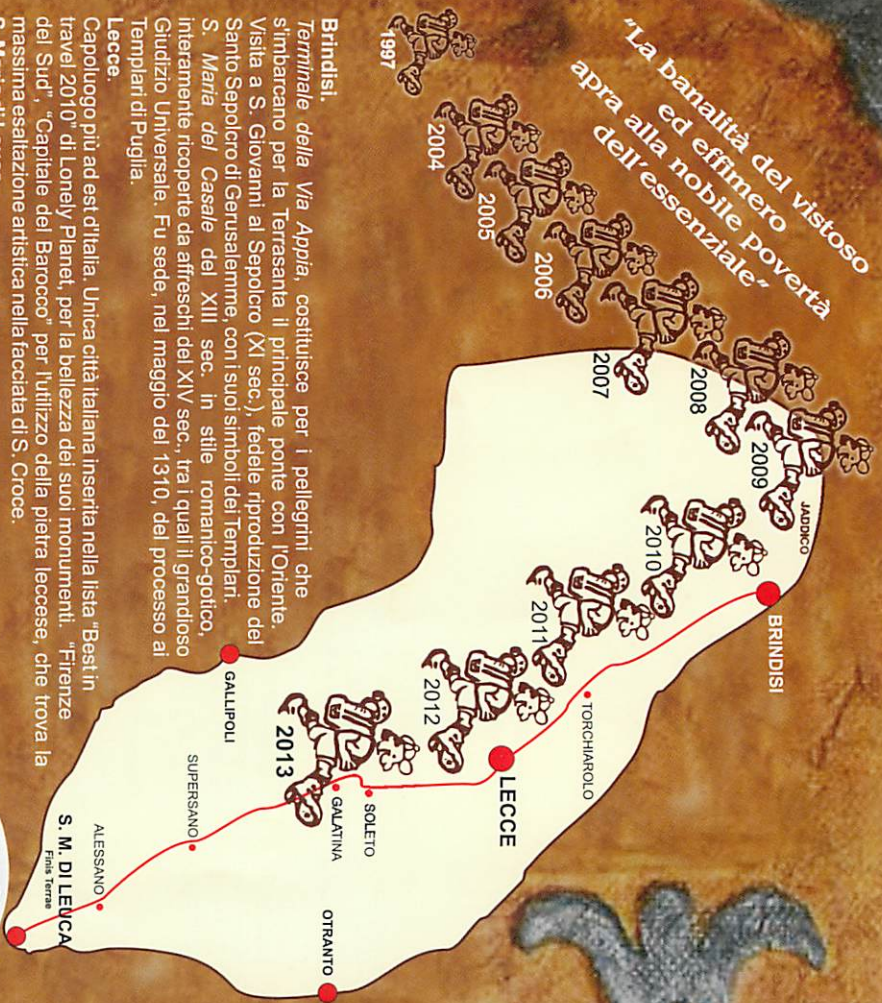
Morciano

Patù

Gagliano

Castrignano C.

*"La banalità del vistoso ed effimero apra alla nobile povertà dell'essenziale"*



**Brindisi.** *Terminale della Via Appia*, costituisce per i pellegrini che sbarcano per la Terrasanta il principale ponte con l'Oriente. Visita a S. Giovanni al Sepolcro (XI sec.), fedele riproduzione del Santo Sepolcro di Gerusalemme, con i suoi simboli dei Templari. S. Maria del Casale del XIII sec. in stile romantico-gotico, interamente ricoperta da affreschi del XIV sec., tra i quali il grandioso Giudizio Universale. Fu sede, nel maggio del 1310, del processo ai Templari di Puglia.

**Lecce.** Capoluogo più ad est d'Italia. Unica città italiana inserita nella lista "Best in travel 2010" di Lonely Planet, per la bellezza dei suoi monumenti. "Firenze del Sud", "Capitale del Barocco" per l'utilizzo della pietra leccese, che trova la massima esaltazione artistica nella facciata di S. Croce.

**S. Maria di Leuca.** Autentico Firis Terrae, prima della scoperta dell'America, il confine tra il mondo cristiano e pagano. Si tramanda di avere posseduto il primo Tempo, consacrato a Maria dello stesso S. Pietro, nell'anno 43 dell'era cristiana. Il Santuario oggi è Basilica giuliana.

**Leuca Piccola.** È un complesso architettonico, realizzato tra il 1665 ed il 1709 da Don Annibale Capece appositamente per l'ospitalità dei pellegrini diretti a Leuca. Interessante l'ipogeo di sosta.

**Erma Antica, Simbolo del "Cammino per Leuca".** L'abbiamo ritrovata, fatta restaurare e ricollocare nel sito originario. Scopita nel 1753 rappresenta l'ultimo punto sosta per i pellegrini prima di raggiungere coralmemente il Santuario di Leuca.

**SpeleoTrekkingsalento**  
V.le Gallipoli, 18 - 73100 LECCE  
Tel. 0832 305678 - 333 3051934  
329 6386558 - 330 941739 - 329 5463508  
www.trekkingsalento.com - e-mail: [trekking@trekkingsalento.com](mailto:trekking@trekkingsalento.com)



Hanno collaborato:  
Riccardo Rella: Presidente, il padre del Trekking nel Salento dal 31/01/1993

Antonio Adamo: Tecnico, prima guida Trekking salentina  
Prof.ssa Rita De Mattiis: Referente Culturale  
Dott. Antonio Pertili: Amministratore e Pubbliche Relazioni  
Prof.ssa Silvana De Castro: GPS e Satellitometria  
Prof. Edo Sarcinella: Fotografia e Ricerca storica  
Andrea Nicolini: Responsabile web

Progetto ideato, studiato e realizzato da SpeleoTrekkingsalento - LECCE



**Speleo  
Trekking  
Salento**  
LECCE  
A.S.D.



**Decennale del  
"Cammino per Leuca"**  
o Leucadense della "Via dei Pellegrini"

**TERMINALE delle VIE FRANCIGENE DEL SUD**  
Riproposto nel III Millennio da SpeleoTrekkingsalento  
dal 30 Aprile al 5 Maggio 2013

**Anno X** - Edizione 2013

PARTECIPAZIONE LIBERA SU PRENOTAZIONE

